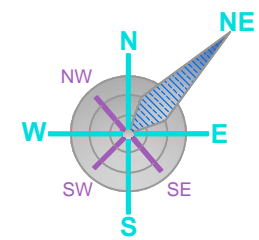


ПЛАН ДЕТАЉНЕ РЕГУЛАЦИЈЕ ИЗМЕЋУ УЛИЦА БОРЕ СТАНКОВИЋА, ЋУРЕ ЈАКШИЋА И ВЛАСИНСКА У ВРАЊУ




ПОСТОЈЕЋА НАМЕНА ПОВРШИНА

0 10 20 30 40 50 100m



ЛЕГЕНДА:

- ПОРОДИЧНО СТАНОВАЊЕ
- ПОСЛОВНО-СТАМБЕНИ ОБЈЕКТИ
- ВИШЕПОРОДИЧНО СТАНОВАЊЕ СА ПОСЛОВАЊЕМ
- НЕИЗГРАЂЕНО ЗЕМЉИШТЕ
- ПУТНО ЗЕМЉИШТЕ
- БРОЈ КАТАСТАРСКЕ ПАРЦЕЛЕ
- КАТАСТАРСКО-ТОПОГРАФСКИ ПЛАН
- ГРАНИЦА ОБУХВАТА ПЛАНА ДЕТАЉНЕ РЕГУЛАЦИЈЕ ИЗМЕЋУ УЛИЦА БОРЕ СТАНКОВИЋ, ЋУРЕ ЈАКШИЋ И ВЛАСИНСКА У ВРАЊУ

72-ПДР-2017	 Ј.П. ЗАВОД ЗА УРБАНИЗАМ Улица Иве Лоле Рибара бр. 1, тел/факс: (017) 422-742 	
СТРУЧНИ ОБРАЂИВАЧ	ОДГОВОРНИ УРБАНИСТА	ВД ДИРЕКТОРА
	Биљана Стојановић, диа	Татјана Цветковић
ИНВЕСТИТОР	 ГРАД ВРАЊЕ	
НАЗИВ ПЛАНА	ПЛАН ДЕТАЉНЕ РЕГУЛАЦИЈЕ ИЗМЕЋУ УЛИЦА БОРЕ СТАНКОВИЋА, ЋУРЕ ЈАКШИЋА И ВЛАСИНСКА У ВРАЊУ	
ГРАФИЧКИ ПРИЛОГ	ПОСТОЈЕЋА НАМЕНА ПОВРШИНА	
	Размера 1:1000	Карта број 3
ВРАЊЕ, 2018.		